

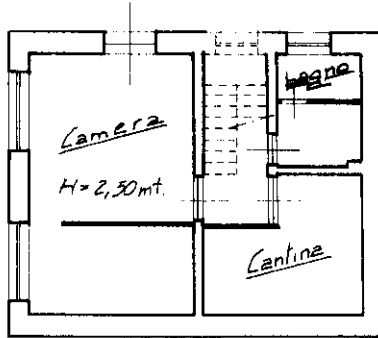


MINISTERO DELLE FINANZE
DIREZIONE GENERALE DEL CATASTO E DEI SS.TT.EE
CATASTO EDILIZIO URBANO (RDL 13-4-1939, n. 652)

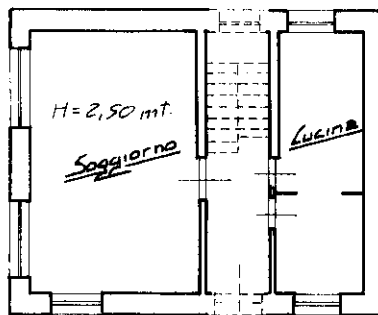
MOD. BN (CEU)

LIRE
500

Indirizzo di via in Comune di GRESSAN via EAUFROIDE civ.

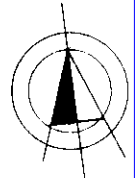


Piano Seminterrato



Piano Terra

ORIENTAMENTO



SCALA DI 1:200

Ultima planimetria in atti

Completata dal Geometra

STACCHETTI Elio

iscritto all'albo dei Geometri

Aosta

del 12.02.1994

RISERVATO ALL'UFFICIO

Ultima planimetria in atti

Data presentazione: 03/03/1994 - Data: 16/01/2025 - n. T402351 - Richiedente: LVOMRC70T19A326F

Totale schede: 357 Formato di acquisizione: A4(210x297) Formato stampa richiesto: A4(210x297)

Catasto di Fabbricati - Situazione al 16/01/2025 - Comune di GRESSAN(E165) - < Foglio 19 - Particella 357 - Subalterno 2 >
FRAZIONE EAUFROIDES n. 3 Piano SEM - T